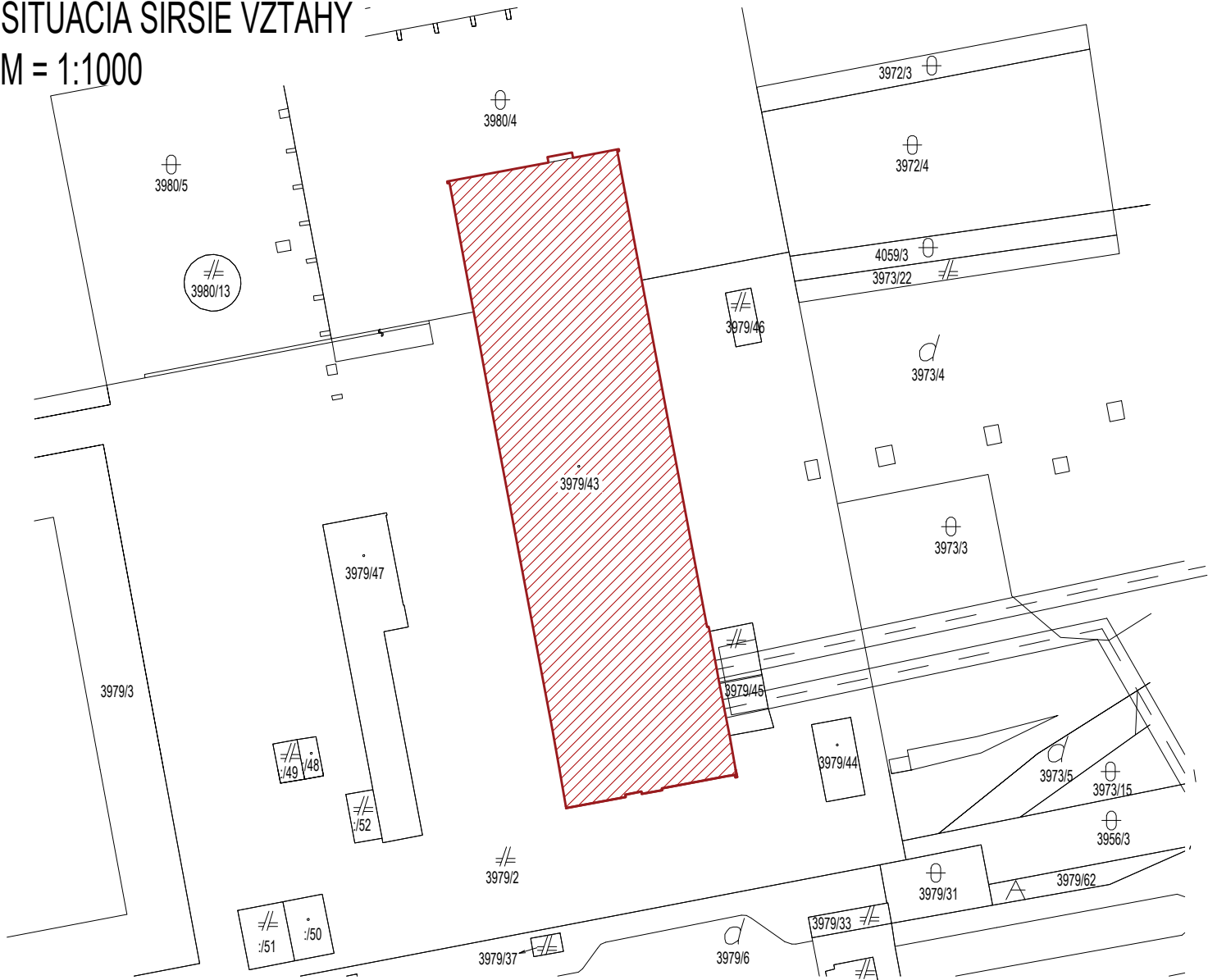


SITUÁCIA ŠIRŠIE VZŤAHY

M = 1:1000




PODKLAD NA KATASTRÁLNEJ MAPE


LEGENDA



PARCELA NAVRHOVANÝCH STAVEBNÝCH ÚPRAV



OKOLITÉ OBJEKTY - BRATISLAVA RUŽINOV



PODZEMNÉ VEDENIE S OCHRANNÝM PÁSMOM 1,5M



OSTATNÁ PLOCHA



DVOR



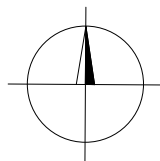
ZÁHRADA



BUDOVA



VEREJNÁ KOMUNIKÁCIA



PROJEKTOVÁ DOKUMENTÁCIA JE SÚČASŤOU ARCHITEKTONICKÉHO DIELA A PODLIEHA AUTORSKÉMU ZÁKONU Č. 185/2015 Z.Z. PREZENTOVANÉ TECHNICKÉ VÝKRESY A VŠETKY TEXTOVÉ SÚČASTI PROJEKTU DEFINIJÚ DIELO, ALEBO JEHO ČASŤ. Z TOHO TITULU JE PROJEKT DUŠEVNÝM MAJETKOM AUTORA A PRETO POUŽÍVAŤ, ROZMNOŽOVAŤ A PUBLIKOVAŤ HO MOŽNO IBA SO SÚHLASOM AUTORA. ZMENY V PROJEKTE JE MOŽNÉ VYKONAŤ IBA S PÍSMOÝM SÚHLASOM AUTORA !

PROJEKT PRE OHLÁSENIE STAVBY NENAHRÁDZA REALIZAČNÝ PROJEKT !

AUTOR	ING. ROMAN HANÁK, aut. ing.	NÁZOV STAVBY	STAVEBNÍK	
PROJEKTANT STAVBY	ING. ROMAN HANÁK, aut. ing.	REKONŠTRUKCIA A PRESTAVBA	ODVOZ A LIKVIDÁCIA ODPADU a.s., IVANSKÁ CESTA 22,	
ZODPOVEDNÝ PROJEKTANT	ING. ROMAN HANÁK, aut. ing.	SKLADOVÝCH PRIESTOROV NA	PSČ.: 821 04 BRATISLAVA	
VYPRACOVAL	ING. ROMAN HANÁK, aut. ing.	KANCELÁRSKE PRIESTORY	MIESTO STAVBY	KATASTRÁLNE ÚZEMIE
			BRATISLAVA - RUŽINOV	RUŽINOV
			PARCELA ČÍSLO	STUPEŇ
			3979/43	PROJEKT PRE OHLÁSENIE
				STAVBY V ROZSAHU PRE RP
			DÁTUM	MÁJ 2024
			FORMÁT	MIERKA
				1 : 1000
				Č. VÝK.
				E.1.2.